

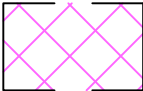


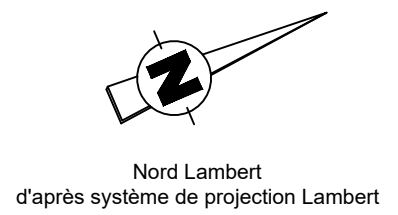
SITUATION
74 - LA CLUSAZ
Section A8
Lieudit " La Fate "
Parcelles N° 1876, 1878

PLAN FONCIER
ECHANGE : entre la commune de La Clusaz et M. Nicolas COLLOMB-CLERC











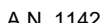
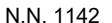












-  Cession par la Commune de la Clusaz à M. Nicolas COLLOMB-CLERC
-  Cession par M. Nicolas COLLOMB-CLERC à Commune de la Clusaz
-  Zone de déclassement du Chemin rural

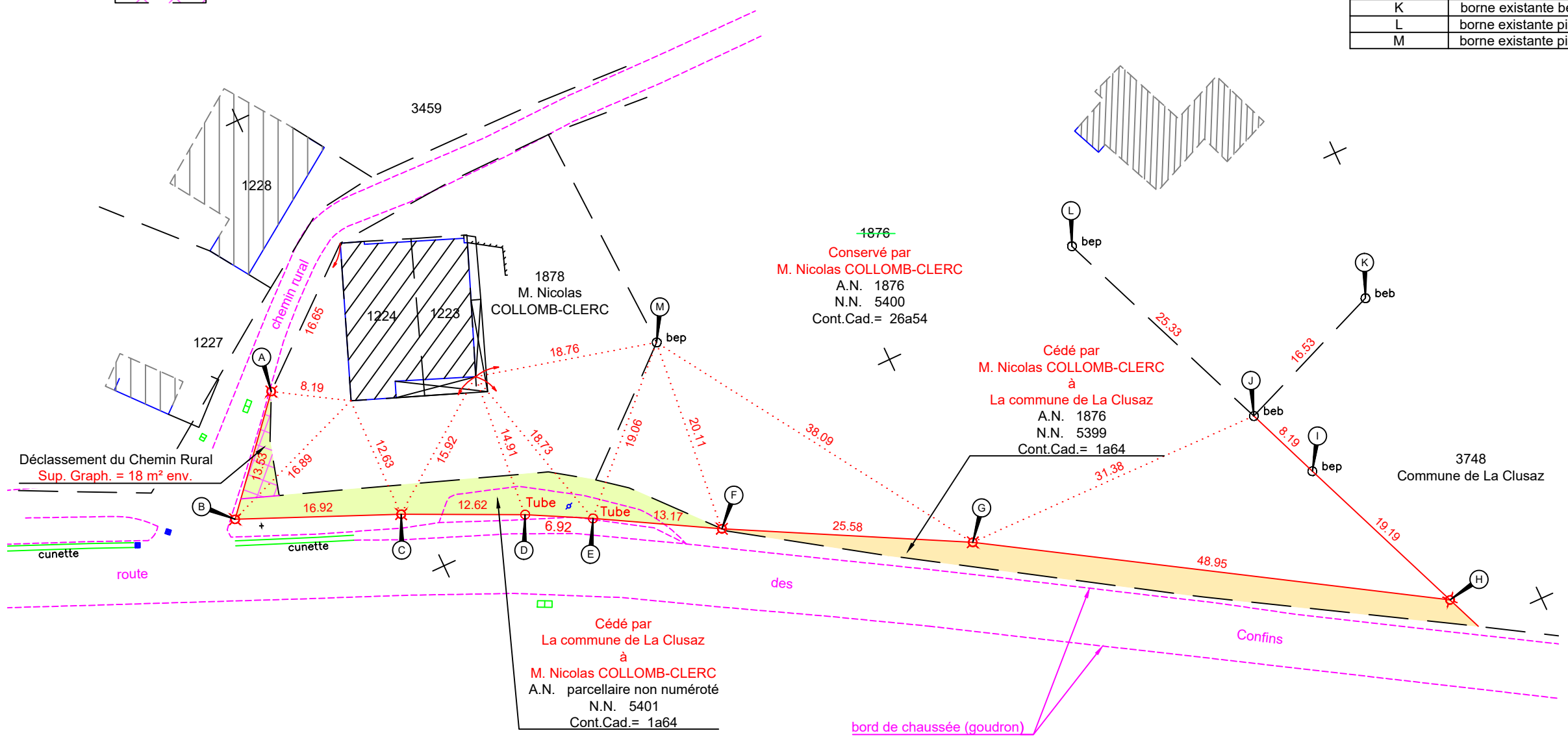
BORNAGE du 22/07/2021 et 09/11/2021

SOMMET	NATURE
A	borne nouvelle métal
B	borne nouvelle métal
C	borne nouvelle métal
D	tube nouveau métal
E	tube nouveau métal
F	borne nouvelle métal
G	borne nouvelle métal
H	borne nouvelle métal
I	borne existante pierre
J	borne existante béton
K	borne existante béton
L	borne existante pierre
M	borne existante pierre



LÉGENDE

-  Borne existante pierre
-  Borne existante béton
-  Borne existante résine
-  Borne nouvelle résine
-  Point calculé
-  Piquet - Marque de peinture
-  Tube - Clou d'arpentage
-  Limite de propriété
-  Application du plan cadastral
-  1001 N° cadastral
-  A.N. 1142 Ancien numéro
-  N.N. 1142 Nouveau numéro
-  Cont. Cad. Contenance cadastrale
-  Sup. Réelle Superficie réelle
-  Bord chaussée
-  Grillage
-  Clôture
-  Mur et signe de mitoyenneté
-  Mur et signe d'appartenance
-  Mur de soutènement
-  Talus
-  Arbres Feuillus - Résineux
-  Haie
-  Poteau électrique, Téléphonique, Lampadaires



ÉCHELLE
1/500
Fond de plan dressé le 22/07/2021

Rattachements :
Méthode GPS
Planimétrie :
Système Lambert 93
Projection CC46
Altimétrie :
NGF



Sauf études particulières, les servitudes de toutes natures, apparentes ou occultes, les conditions de raccordement aux réseaux d'équipement, les limites non reconnues par un procès verbal sont indiquées sous toutes réserves.